

INFORME DE MONITOREO DE MEDIOS*

Fecha: 10/02/2023

Semana N° 7

Coordinación de Vigilancia Epidemiológica

*Vigilancia basada en eventos de interés epidemiológico mediante el monitoreo de medios abiertos de comunicación locales y nacionales.

Reporte de eventos:

| Amenaza | Tema | Medio | Fecha | Resumen | Liga | Prioridad |
|-----------|---|----------------------|-----------------|---|---|-----------|
| Biológico | Crisis por falta de agua en Cuernavaca | El Sol de Cuernavaca | 10 febrero 2023 | El Sistema de Agua Potable y Alcantarillado de Cuernavaca (SAPAC) informó que cumplirá con los acuerdos establecidos con la Comisión Federal de Electricidad (CFE) para el pago del adeudo que en días pasados ocasionó la suspensión de la energía eléctrica en diversos pozos de la capital morelense. | https://www.elsoldecuernavaca.com.mx/finanzas/se-salva-sapac-de-nueva-crisis-de-agua-9596304.html | Bajo |
| Biológico | Amparos vs Ley antitabaco | Diario de Morelos | 10 febrero 2023 | En Morelos se alistan cerca de 50 amparos contra las recientes modificaciones del Reglamento a la Ley General para el Control del Tabaco, señaló la Alianza Nacional de Pequeños Comerciantes (ANPEC). | https://www.diariodemorelos.com/noticias/alistan-en-morelos-50-amparos-en-contrade-la-ley-antitabaco | Bajo |
| Biológico | Morelos libre de gripe aviar | Diario de Morelos | 10 febrero 2023 | La titular de la Secretaría de Desarrollo Agropecuario (Sedagro), Katia Isabel Herrera Quevedo, señaló que Morelos está libre de gripe o influenza aviar y garantiza el abasto de pollo y huevo. | https://www.diariodemorelos.com/noticias/libre-morelos-de-virus-aviar-0 | Bajo |
| Biológico | Contaminación de cultivos por aguas negras en Zacatepec | La Unión | 10 febrero 2023 | Ejidatarios de este municipio manifestaron su preocupación por que el Ingenio Emiliano Zapata (IEZ) de Zacatepec estaría vertiendo a los canales sus aguas residuales sin ningún tratamiento, que ya están dañando los cultivos. | https://www.launion.com.mx/morelos/zona-sur/noticias/221969-acusan-que-el-iez-vierte-aguas-residuales-sin-tratar-a-canales-de-riego.html | Bajo |
| Biológico | Casos acumulados de Covid-19 | La Unión | 10 febrero 2023 | La Secretaría de Salud Morelos informó este jueves en un comunicado que a la fecha en Morelos se han estudiado 388 mil 677 personas, de las cuales se han confirmado 99 mil 109 con coronavirus covid-19; 342 están activas y se han registrado 5 mil 396 defunciones. | https://www.launion.com.mx/morelos/avances/noticias/222026-en-morelos-99-109-casos-confirmados-acumulados-de-covid-19-y-5-396-decesos.html | Bajo |



<http://ssm.gob.mx>



Servicios de Salud Morelos



@MorelosSalud

Callejón Borda N°3 Col. Centro C.P. 62000
Teléfono (777) 312 62 31 / 314 33 36 ext. 222

**Calle Gómez Azcárate No. 205, Col. Lomas de la Selva
C.P. 62270, Cuernavaca, Morelos. Tel.: 777 102 25 56**

INFORME DE RIESGOS METEOROLÓGICOS

Fecha: 10/02/2023

Semana N° 7

Coordinación de Vigilancia Epidemiológica

Fuente: Servicio Meteorológico Nacional de México, CONAGUA.

EL FRENTE FRÍO NÚM. 31 Y SU MASA DE AIRE POLAR ORIGINARÁN LLUVIAS PUNTUALES INTENSAS A TORRENCIALES EN EL SURESTE DEL PAÍS, ASÍ COMO EVENTO DE

"NORTE" INTENSO EN EL LITORAL GOLFO DE MÉXICO, ISTMO Y GOLFO DE TEHUANTEPEC

El día de hoy, el **frente frío Núm. 31** en interacción con una **vaguada polar**, las **corrientes en chorro polar y subtropical**, además de un **canal de baja presión** en el sur del Golfo de México, recorrerá el litoral de dicho Golfo y originará lluvias puntuales torrenciales en Chiapas y Tabasco, intensas en Veracruz, Oaxaca y Campeche, muy fuertes en Puebla y Yucatán, así como fuertes en Tamaulipas, San Luis Potosí, Hidalgo y Quintana Roo; todas acompañadas de descargas eléctricas y posible caída de granizo. **Dichas lluvias podrían generar incremento en los niveles de ríos y arroyos, deslaves e inundaciones** en zonas bajas de dichos estados. La **masa de aire polar** que impulsa al frente, originará bancos de niebla y un marcado descenso de la temperatura en el norte, noreste, oriente y gradualmente el centro del país, además de **evento de "Norte"** muy fuerte a intenso en las costas del Golfo de México e Istmo y Golfo de Tehuantepec. Por último, se pronostican condiciones para la **caída de nieve o aguanieve** en las primeras horas de la mañana en el norte de Coahuila, así como en cimas montañosas con elevaciones superiores a los 3,500 msnm del centro y oriente de México (Nevado de Toluca, Popocatepetl, Iztaccíhuatl, Cofre de Perote, Sierra Negra, La Malinche y Pico de Orizaba).

Las lluvias podrían originar incremento en los niveles de ríos y arroyos, deslaves e inundaciones en Veracruz, Tabasco, Oaxaca, Chiapas y Campeche, mientras que las bajas temperaturas, podrían generar capas de hielo sobre la carpeta asfáltica en el norte del país.

Lluvias aisladas (0.1-5mm):

Zacatecas, Aguascalientes, Jalisco, Michoacán, Guerrero y **Morelos.**

Temperaturas Máximas de 30-35 °C:

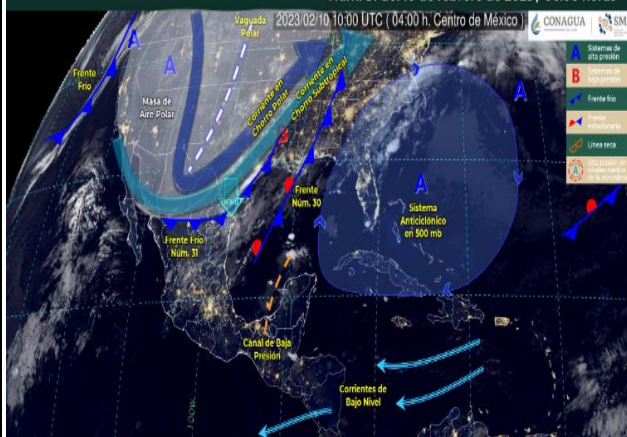
Sonora, **Morelos**, Puebla, Oaxaca, Chiapas y Quintana Roo.

Pronostico en región Mesa Central:

Cielo medio nublado a nublado con lluvias muy fuertes en Puebla, fuertes en Hidalgo, chubascos en Guanajuato, Querétaro y Tlaxcala, **así como lluvias aisladas en Morelos, las cuales podrían acompañarse de descargas eléctricas y posible caída de granizo.** Ambiente matutino frío a muy frío con heladas en zonas altas. Por la tarde, ambiente fresco a templado. Viento del noreste de 10 a 25 km/h en la región, con rachas de 60 a 70 km/h en Puebla, y de 40 a 60 km/h en Guanajuato, Querétaro, Hidalgo y Tlaxcala.

SISTEMAS METEOROLÓGICOS ACTUALES

Núm. 81 del 10 de febrero de 2023 / 06:00 horas



<http://ssm.gob.mx>



Servicios de Salud Morelos



@MorelosSalud

Callejón Borda N°3 Col. Centro C.P. 62000
Teléfono (777) 312 62 31 / 314 33 36 ext. 222

**Calle Gómez Azcárate No. 205, Col. Lomas de la Selva
C.P. 62270, Cuernavaca, Morelos. Tel.: 777 102 25 56**

INFORME DE MONITOREO VOLCÁNICO Y SISMOLÓGICO

Fecha: 10/02/2023

Semana N° 7

Coordinación de Vigilancia Epidemiológica

Fuente: Servicio Sismológico Nacional, UNAM. / Centro nacional de Prevención de Desastres (CENAPRED)-SEGOB, SENEAM-SCT y NOAA.

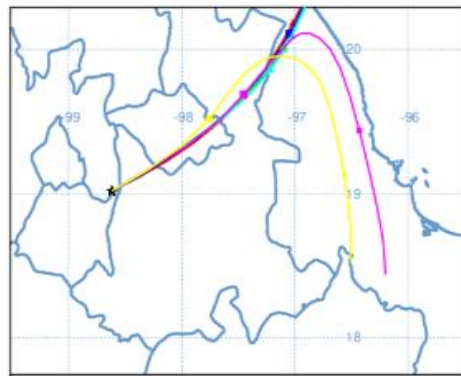
En las últimas 24 horas, mediante los sistemas de **monitoreo del volcán Popocatepetl**, se detectaron **144 exhalaciones acompañadas de vapor de agua, otros gases volcánicos y ceniza**. Se contabilizaron **98 minutos de tremor de alta frecuencia y baja amplitud, así como 75 minutos de tremor armónico**. Adicionalmente el día de ayer se registraron **dos explosiones, una menor a las 23:02 h y una moderada a las 22:49 hora local**. Durante la mañana y **al momento de este reporte se ha observado una emisión de vapor de agua, gases volcánicos y ceniza en dirección noreste**.

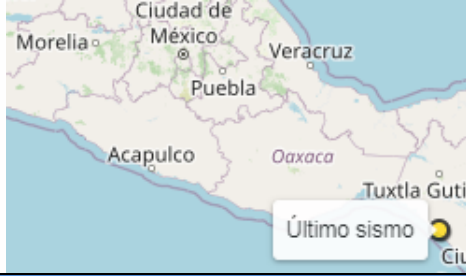
| NIVEL DE ALERTA | SEMAFORO | AMARILLO-FASE 2 | RECOMENDACIONES PARA LA FASE AMARILLO FASE 2 |
|-----------------|--|-----------------|---|
| | <p>El volcán presenta incremento en su actividad, con explosiones esporádicas:</p> <ul style="list-style-type: none"> Pluma continúa de vapor de agua y gas. Caída de ceniza leves a moderadas en poblaciones cercanas. Lanzamiento de fragmentos incandescentes y posibilidad de flujos piroclásticos de corto alcance asociado a las explosiones. Crecimiento y destrucción de domos de lava. Flujos de lodo o escombros de corto alcance. | | <ol style="list-style-type: none"> Continuar con el radio de seguridad de 12 km, por lo que la permanencia en esa área no está permitida. Controlar el tránsito entre Santiago Xalitlintla y San Pedro Nexapa, vía Paso de Cortés. A las autoridades de Protección Civil, mantener sus procedimientos preventivos, de acuerdo con sus planes operativos. A la población se le recomienda eleva la atención a los avisos de las autoridades de su localidad y se exhorta a no acercarse al volcán, y mucho menos al cráter. Mantenerse fuera de cañadas ante posibles flujos de lodo, principalmente en temporada de lluvias. |

PRONOSTICO DE CAIDA DE CENIZA

En caso de una exhalación de ceniza volcánica, **el pronóstico de trayectoria hacia el noreste, algunas cambiando al sureste** (simulando exhalación cada hora en las próximas 6 horas), a su paso por la zona oeste, centro-norte y noreste del estado de Puebla; zona sur, sureste, este y este-noreste del estado de Tlaxcala; zona centro del estado de Veracruz y algunas sobre el Golfo de México, para las **primeras 12 horas de pronóstico**, (10:00 a las 22:00 hora local). Posteriormente para las **últimas 12 horas de pronóstico** (22:00 a las 10:00 hora local del día siguiente), las trayectorias continúan sobre la zona centro y algunas sobre la zona centro-sur del estado de Veracruz y algunas sobre el Golfo de México.

SIN PRONOSTICO DE CAIDA DE CENIZA PARA EL ESTADO



| SISMOS | <p>Se registró sismo de magnitud de 3.6 grados Richter, a las 04:32:25 hrs con localización del epicentro a 25 km al sureste de Pijijiapan, Chiapas.</p> <p>NO PERCIBIDO EN EL ESTADO DE MORELOS.</p> |  |
|--------|---|---|
| | <p>REPORTE DE DAÑOS A LA POBLACION</p> <p>Sin reporte de daños a la población ni a la infraestructura en salud.</p> | |

**PROTECCIÓN
CIVIL**



<http://ssm.gob.mx>



Servicios de Salud Morelos



@MorelosSalud

Callejón Borda N°3 Col. Centro C.P. 62000
Teléfono (777) 312 62 31 / 314 33 36 ext. 222

**Calle Gómez Azcárate No. 205, Col. Lomas de la Selva
C.P. 62270, Cuernavaca, Morelos. Tel.: 777 102 25 56**

INFORME DE MONITOREO DE TEMPERATURAS Y CALIDAD DEL AIRE

Fecha: 10/02/2023

Semana N° 7

Coordinación de Vigilancia Epidemiológica

Fuente: Comisión Estatal de Agua (CEAGUA)

**PRONOSTICO DE TEMPERATURAS POR
MUNICIPIO**

| Municipio | Min. | Max. | Municipio | Min. | Max. |
|-------------|------|------|-----------------|------|------|
| Amacuzac | 11° | 33° | Tepalcingo | 12° | 32° |
| Cuautla | 13° | 28° | Ayala | 12° | 33° |
| Jiutepec | 12° | 29° | Huitzilac | 03° | 24° |
| Temixco | 13° | 34° | Tepoztlán | 10° | 28° |
| Tlaltizapan | 12° | 33° | Zacualpan | 12° | 27° |
| Axochiapan | 11° | 32° | Tlalquitenango | 13° | 37° |
| Cuernavaca | 12° | 28° | Puente de Ixtla | 11° | 35° |
| Jojutla | 13° | 36° | | | |

**TEMPERATURAS MÁXIMAS Y MÍNIMAS,
ULTIMAS 24 HRS**

Mínimas

Huitzilac 03°
24°

Tetela del Volcán 08°
21°

Totolapan 09°
23°

Ocuituco 09°
23°

Máximas

Tlalquitenango 13°
37°

Jojutla 13°
36°

Axochiapan 11°
32°

Zacatepec 16°
32°

CALIDAD DEL AIRE

ÍNDICE AIRE Y SALUD

NIVEL DE RIESGO ASOCIADO

RECOMENDACIONES

**GRUPOS
SENSIBLES**

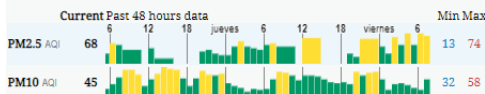
**PARA TODA
LA
POBLACIÓN**

Estación de Monitoreo Cuernavaca Centro, Morelos

68

Moderado

Updated on Friday 9:00
Temp.: 20°C



Moderado

Las personas sensibles pueden experimentar síntomas respiratorios (asmáticos), posible agravamiento de enfermedad pulmonar y cardiaca en personas con enfermedad cardiopulmonar y adultos mayores.

Considera reducir las actividades físicas vigorosas al aire libre.

Disfruta las actividades al aire libre.



<http://ssm.gob.mx>



Servicios de Salud Morelos



@MorelosSalud

Callejón Borda N°3 Col. Centro C.P. 62000
Teléfono (777) 312 62 31 / 314 33 36 ext. 222

**Calle Gómez Azcárate No. 205, Col. Lomas de la Selva
C.P. 62270, Cuernavaca, Morelos. Tel.: 777 102 25 56**

INFORME DE MONITOREO EPIDEMIOLÓGICO

Fecha: 10/02/2023

Semana N° 7

Coordinación de Vigilancia Epidemiológica

Fuente: Jurisdicciones Sanitarias del estado de Morelos.

JURISDICCION SANITARIA I:

👉 SIN EVENTOS EXTRAORDINARIOS NOTIFICADOS POR LA JURISDICCION SANITARIA AL MOMENTO DE ESTE REPORTE.

JURISDICCION SANITARIA II:

👉 SIN EVENTOS EXTRAORDINARIOS NOTIFICADOS POR LA JURISDICCION SANITARIA AL MOMENTO DE ESTE REPORTE.

JURISDICCION SANITARIA III:

SISTEMA NOTINMED

○ CASO TOS FERINA, MASCULINO DE 1 MES DE EDAD.

- 👉 Folio: NM00299977-0
- 👉 Municipio: CIUDAD AYALA
- 👉 Lugar: VALLE DE MORELOS
- 👉 Población afectada: 1 CASO CONFIRMADO POR EL LESP
- 👉 Defunciones: 0
- 👉 Unidad notificante: HOSPITAL DEL NIÑO MORELENSE Y JSIII



<http://ssm.gob.mx>



Servicios de Salud Morelos



@MorelosSalud

Callejón Borda N°3 Col. Centro C.P. 62000
Teléfono (777) 312 62 31 / 314 33 36 ext. 222

**Calle Gómez Azcárate No. 205, Col. Lomas de la Selva
C.P. 62270, Cuernavaca, Morelos. Tel.: 777 102 25 56**